

**EA-001980 (Teil von BL-15-WSB-01)**

Wiener Stadtbahn, Gürtellinie, Einmündung Vorortelinie Heiligenstadt, Heiligenstädterstraße

Fotografie (Abbildung)

60.7 x 28.7 cm

**Datierung:** 1897 – 1897



**EA-001981 (Teil von BL-15-WSB-01)**

Wiener Stadtbahn, Panorama Wiental- u. Gürtellinie, Herzlhof - Stiegerbrücke

Fotografie (Abbildung)

115.5 x 33 cm

**Datierung:** 1897 – 1897



**EA-002508 (Teil von BL-15-WSB-01)**

Wiener Stadtbahn, Gürtellinie, Viaduktbogen Währinger Gürtel im Bau

Fotografie (Abbildung)

44 x 31.7 cm

**Datierung:** 1894 – 1897



**EA-002509 (Teil von BL-15-WSB-01)**

Wiener Stadtbahn, Gürtellinie, Viaduktbogen Währinger Gürtel im Bau

Fotografie (Abbildung)

36.5 x 30 cm

**Datierung:** 1894 – 1897



**EA-002510 (Teil von BL-15-WSB-01)**

Wiener Stadtbahn, Gürtellinie, Viaduktbogen Währinger Gürtel

Fotografie (Abbildung)

44 x 31 cm

**Datierung:** 1894 – 1897



**EA-002511 (Teil von BL-15-WSB-01)**

Wiener Stadtbahn, Gürtellinie, Partie Hernalserhof

Fotografie (Abbildung)

44.5 x 39.7 cm

**Datierung:** 1896 – 1897



**EA-002512 (Teil von BL-15-WSB-01)**

Wiener Stadtbahn, Gürtellinie, Panorama Schumann - Severingasse  
Fotografie (Abbildung)  
43.8 x 39.7 cm  
**Datierung:** 1897 – 1897

---



**EA-002513 (Teil von BL-15-WSB-01)**

Wiener Stadtbahn, Gürtellinie, Partie Severin- Klammergasse  
Fotografie (Abbildung)  
43.8 x 39.7 cm  
**Datierung:** 1897 – 1897


---



**EA-002514 (Teil von BL-15-WSB-01)**

Wiener Stadtbahn, Gürtellinie, Panorama Klammer- Marsanogasse  
Fotografie (Abbildung)  
44 x 39.7 cm  
**Datierung:** 1897 – 1897

---



**EA-002515 (Teil von BL-15-WSB-01)**

Wiener Stadtbahn, Gürtellinie, Haltestelle Westbahnhof  
Fotografie (Abbildung)  
44 x 39.8 cm  
**Datierung:** 1896 – 1897

---



**EA-002520 (Teil von BL-15-WSB-01)**

Wiener Stadtbahn, Gürtellinie, Herbststrasse - Hernalserhof  
Fotografie (Abbildung)  
60 x 33 cm  
**Datierung:** 1896 – 1897

---



**EA-002521 (Teil von BL-15-WSB-01)**

Wiener Stadtbahn, Gürtellinie, Währingerstrasse  
Fotografie (Abbildung)  
87.8 x 29.4 cm  
**Datierung:** 1897 – 1897

---



**EA-002522 (Teil von BL-15-WSB-01)**

Wiener Stadtbahn, Wientallinie, Panorama Herzlhof - Schlachthausbrücke  
Fotografie (Abbildung)

97.2 x 33 cm

**Datierung:** 1897 – 1897



**EA-002523 (Teil von BL-15-WSB-01)**

Wiener Stadtbahn, Wientallinie, Station Hütteldorf  
Fotografie (Abbildung)

117.8 x 32.8 cm

**Datierung:** 1897 – 1897



**EA-002524 (Teil von BL-15-WSB-01)**

Wiener Stadtbahn, Wientallinie, Panorama Schwarzenberg- bis  
Schikanederbrücke

Fotografie (Abbildung)

91.5 x 33 cm

**Datierung:** 1897 – 1897



**EA-002525 (Teil von BL-15-WSB-01)**

Wiener Stadtbahn, Wientallinie, Panorama Donaukanal - Auwinkel am Franz-  
Josefs-Kai

Fotografie (Abbildung)

114.7 x 33 cm

**Datierung:** 1897 – 1897



**EA-002526 (Teil von BL-15-WSB-01)**

Wiener Stadtbahn, Wientallinie, Wienflussregulierung, Panorama  
Schwarzenberg- u. Elisabethbrücke - Schikanederbrücke

Fotografie (Abbildung)

85.8 x 33 cm

**Datierung:** 1897 – 1897



**EA-002527 (Teil von BL-15-WSB-01)**

Wiener Stadtbahn, Gürtellinie, Station Heiligenstadt, Gunoldstrasse - Nussdorf  
Fotografie (Abbildung)

69.7 x 32.7 cm

**Datierung:** 1897 – 1897



**EA-002528 (Teil von BL-15-WSB-01)**

Wiener Stadtbahn, Gürtellinie, Panorama Haltestelle Nussdorferstrasse - Station Heiligenstadt

Fotografie (Abbildung)

91.4 x 32.7 cm

**Datierung:** 1897 – 1897



**EA-002529 (Teil von BL-15-WSB-01)**

Wiener Stadtbahn, Gürtellinie, Panorama Nussdorferlinie - Station Heiligenstadt

Fotografie (Abbildung)

71 x 32.7 cm

**Datierung:** 1897 – 1897



**EA-002530 (Teil von BL-15-WSB-01)**

Wienflussaufnahmen vor Regulierungsarbeiten und Bau Wientallinie der Wiener Stadtbahn

Mappe

34 x 41 cm

**Datierung:** 1895 – 1897




**EA-002530-01 (Teil von EA-002530)**

Wiener Stadtbahn, Wientallinie, Wienfluss vom Storchensteg bis zum Kobingersteg, 1895

Fotografie (Abbildung)

39 x 32.8 cm

**Datierung:** 1895 – 1895




**EA-002530-02 (Teil von EA-002530)**

Wiener Stadtbahn, Wientallinie, Wienflussregulierung, Gasanstalt - Storchensteg, 1896

Fotografie (Abbildung)

39 x 32.8 cm

**Datierung:** 1896 – 1896



**EA-002530-03 (Teil von EA-002530)**

Wiener Stadtbahn, Wientallinie, Wienflussufer Gassteg, 1895

Fotografie (Abbildung)

39 x 32.8 cm

**Datierung:** 1895 – 1895

---

**EA-002530-04 (Teil von EA-002530)**


Wiener Stadtbahn, Wientallinie, Wienflussregulierung, Gasanstalt, 1896

Fotografie (Abbildung)

39 x 32.8 cm

**Datierung:** 1896 – 1896

---

**EA-002530-05 (Teil von EA-002530)**


Wiener Stadtbahn, Wientallinie, Hotel Bauer mit Herzhof, 1895

Fotografie (Abbildung)

39 x 32.8 cm

**Datierung:** 1895 – 1895

---

**EA-002530-06 (Teil von EA-002530)**

Wiener Stadtbahn, Wientallinie, Herzhof mit Villa Amerling, 1895

Fotografie (Abbildung)

39 x 32.8 cm

**Datierung:** 1895 – 1895

---

**EA-002530-07 (Teil von EA-002530)**


Wiener Stadtbahn, Wientallinie, Herzhof - Schlachthaus, 1896

Fotografie (Abbildung)

39 x 32.8 cm

**Datierung:** 1896 – 1896

---

**EA-002530-09 (Teil von EA-002530)**


Wiener Stadtbahn, Wientallinie, Wienflussregulierung mit Schlachthaus, 1896

Fotografie (Abbildung)

39 x 32.8 cm

**Datierung:** 1896 – 1896

---



## EA-002530-08 (Teil von EA-002530)

Wiener Stadtbahn, Wientallinie, Schlachthaus, 1895

Fotografie (Abbildung)

39 x 32.8 cm

**Datierung:** 1895 – 1895




## EA-002530-10 (Teil von EA-002530)

Wiener Stadtbahn, Wientallinie, Schlachthaus u. Gasanstalt, 1895

Fotografie (Abbildung)

39 x 32.8 cm

**Datierung:** 1895 – 1895



## EA-002530-11 (Teil von EA-002530)

Wiener Stadtbahn, Wientallinie, Wienflusssufer Pilgram- bis Magdalenenbrücke, 1896

Fotografie (Abbildung)

39 x 32.8 cm

**Datierung:** 1896 – 1896



## EA-002530-12 (Teil von EA-002530)

Wiener Stadtbahn, Wientallinie, Pilgrambrücke, 1897

Fotografie (Abbildung)

39 x 32.8 cm

**Datierung:** 1897 – 1897



## EA-002530-13 (Teil von EA-002530)

Wiener Stadtbahn, Wientallinie, Magdalenenbrücke, 1897

Fotografie (Abbildung)

39 x 32.8 cm

**Datierung:** 1897 – 1897




## EA-002530-14 (Teil von EA-002530)

Wiener Stadtbahn, Wientallinie, Magdalenenbrücke, 1897

Fotografie (Abbildung)

39 x 32.8 cm

**Datierung:** 1897 – 1897



## EA-002530-15 (Teil von EA-002530)

Wiener Stadtbahn, Wientallinie, Magdalenenstrasse u. -brücke, 1895

Fotografie (Abbildung)

39 x 32.8 cm

**Datierung:** 1895 – 1895



## EA-002530-16 (Teil von EA-002530)

Wiener Stadtbahn, Wientallinie, Wienfluss bei Rudolfsbrücke, 1895

Fotografie (Abbildung)

39 x 32.8 cm

**Datierung:** 1895 – 1895



## EA-002530-17 (Teil von EA-002530)

Wiener Stadtbahn, Wientallinie, Rudolfsbrücke, 1895

Fotografie (Abbildung)

39 x 32.8 cm

**Datierung:** 1895 – 1895




## EA-002530-18 (Teil von EA-002530)

Wiener Stadtbahn, Wientallinie, Rudolfsbrücke, 1895

Fotografie (Abbildung)

39 x 32.8 cm

**Datierung:** 1895 – 1895



## EA-002530-19 (Teil von EA-002530)

Wiener Stadtbahn, Wientallinie, Häuser bei Magdalenenstrasse, 1895

Fotografie (Abbildung)

39 x 32.8 cm

**Datierung:** 1895 – 1895



## EA-002530-20 (Teil von EA-002530)

Wiener Stadtbahn, Wientallinie, Häuser in der Magdalenenstrasse, 1895

Fotografie (Abbildung)

39 x 32.8 cm

**Datierung:** 1895 – 1895



## EA-002530-21 (Teil von EA-002530)

Wiener Stadtbahn, Wientallinie, Häuser in der Magdalenenstrasse, 1895

Fotografie (Abbildung)

39 x 32.8 cm

**Datierung:** 1895 – 1895



## EA-002530-22 (Teil von EA-002530)

Wiener Stadtbahn, Wientallinie, Häuser in der Magdalenenstrasse, 1895

Fotografie (Abbildung)

39 x 32.8 cm

**Datierung:** 1895 – 1895



## EA-002530-23 (Teil von EA-002530)

Wiener Stadtbahn, Wientallinie, Rudolfsbrücke Blick Kettenbrückengasse, 1895

Fotografie (Abbildung)

39 x 32.8 cm

**Datierung:** 1895 – 1895




## EA-002530-24 (Teil von EA-002530)

Wiener Stadtbahn, Wientallinie, Leopoldsbrücke - Getreidemarkt, 1895

Fotografie (Abbildung)

39 x 32.8 cm

**Datierung:** 1895 – 1895



## EA-002530-25 (Teil von EA-002530)

Wiener Stadtbahn, Wientallinie, Häuser zwischen Wienfluss u. Wienstrasse, 1895

Fotografie (Abbildung)

39 x 32.8 cm

**Datierung:** 1895 – 1895




## EA-002530-26 (Teil von EA-002530)

Wiener Stadtbahn, Wientallinie, Häuser zwischen Wienfluss u. Wienstrasse, 1895

Fotografie (Abbildung)

39 x 32.8 cm

**Datierung:** 1895 – 1895





**EA-002530-27 (Teil von EA-002530)**

Wiener Stadtbahn, Wientallinie, Häuser zwischen Steggasse bis Rudolfsbrücke,  
1895

Fotografie (Abbildung)

39 x 32.8 cm

**Datierung:** 1895 – 1895



---

**EA-002530-28 (Teil von EA-002530)**

Wiener Stadtbahn, Wientallinie, Häuser zwischen Steggasse bis Städt. Bad, 1895

Fotografie (Abbildung)

39 x 32.8 cm

**Datierung:** 1895 – 1895

